3

SERVICIO AGRONÓMICO CATASTRAL

PROVINCIA DE SALAMANCA PARTIDO JUDICIAL DE VITIGUDINO

Término municipal de MASUECO

Sección Unica

Croquis del polígono n.º 3.



DETALLE B.
DETALLE C.
-Detalle A-
Humos
Arenas
El Auxiliar Geometra
Federico Curo= Rubricado

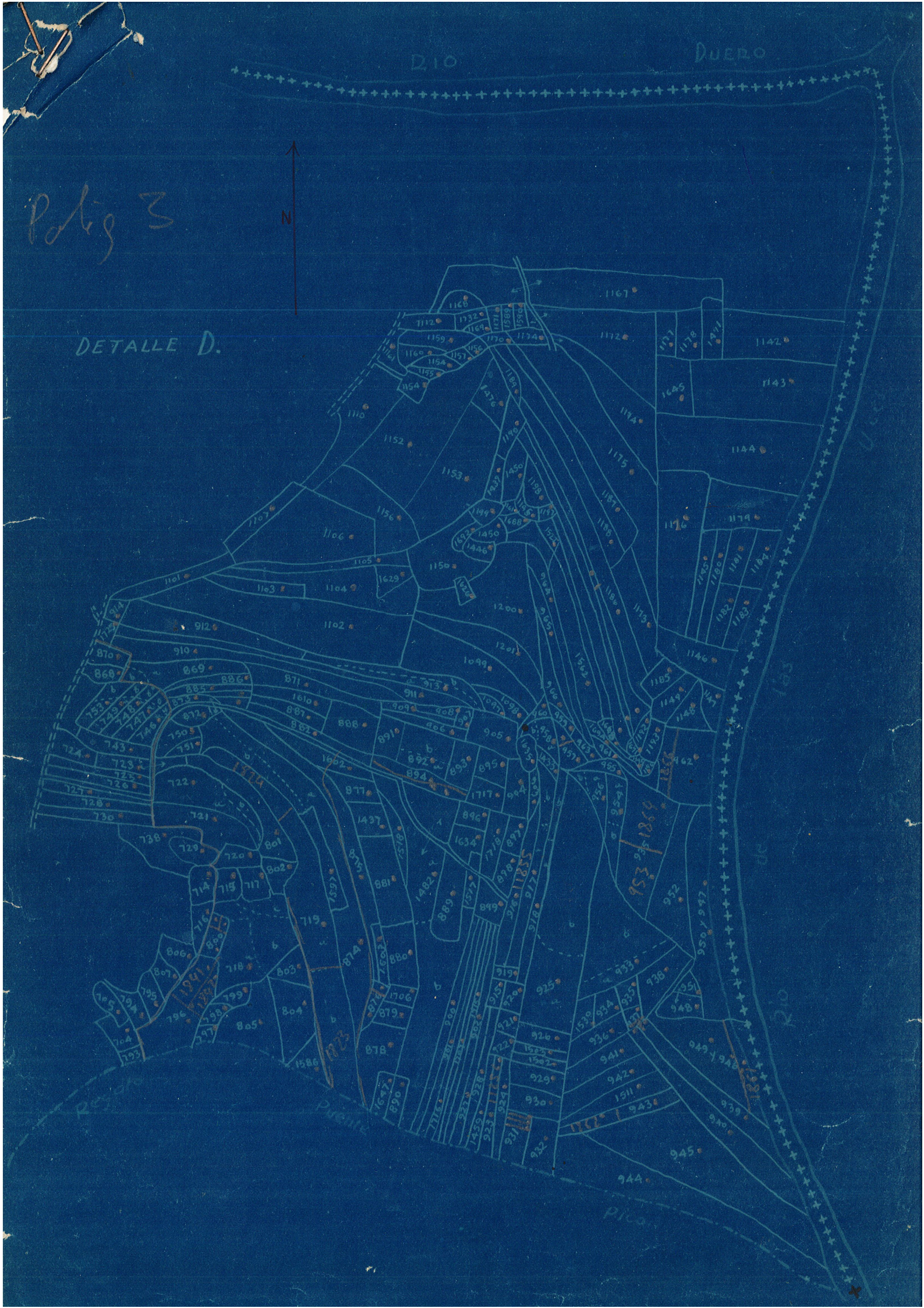
Polig 3
DETALLE D.
N
RIO
DUERO
Rio de las Vias
Rio Pucillo
Rio Pico

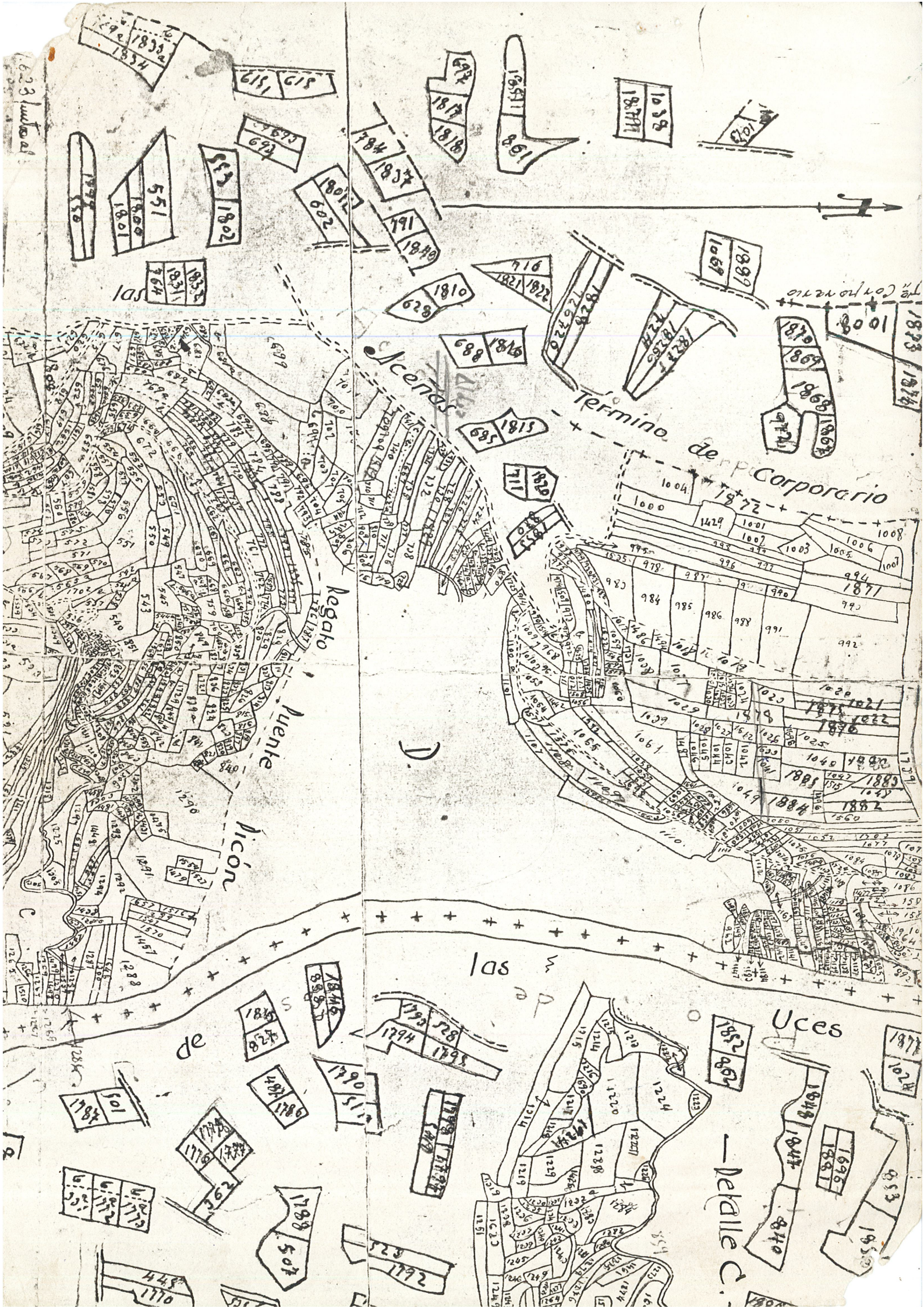
Acenas
Término de Corporario
Regato
Puente
Picón
las
de
Uces
Detalle C.

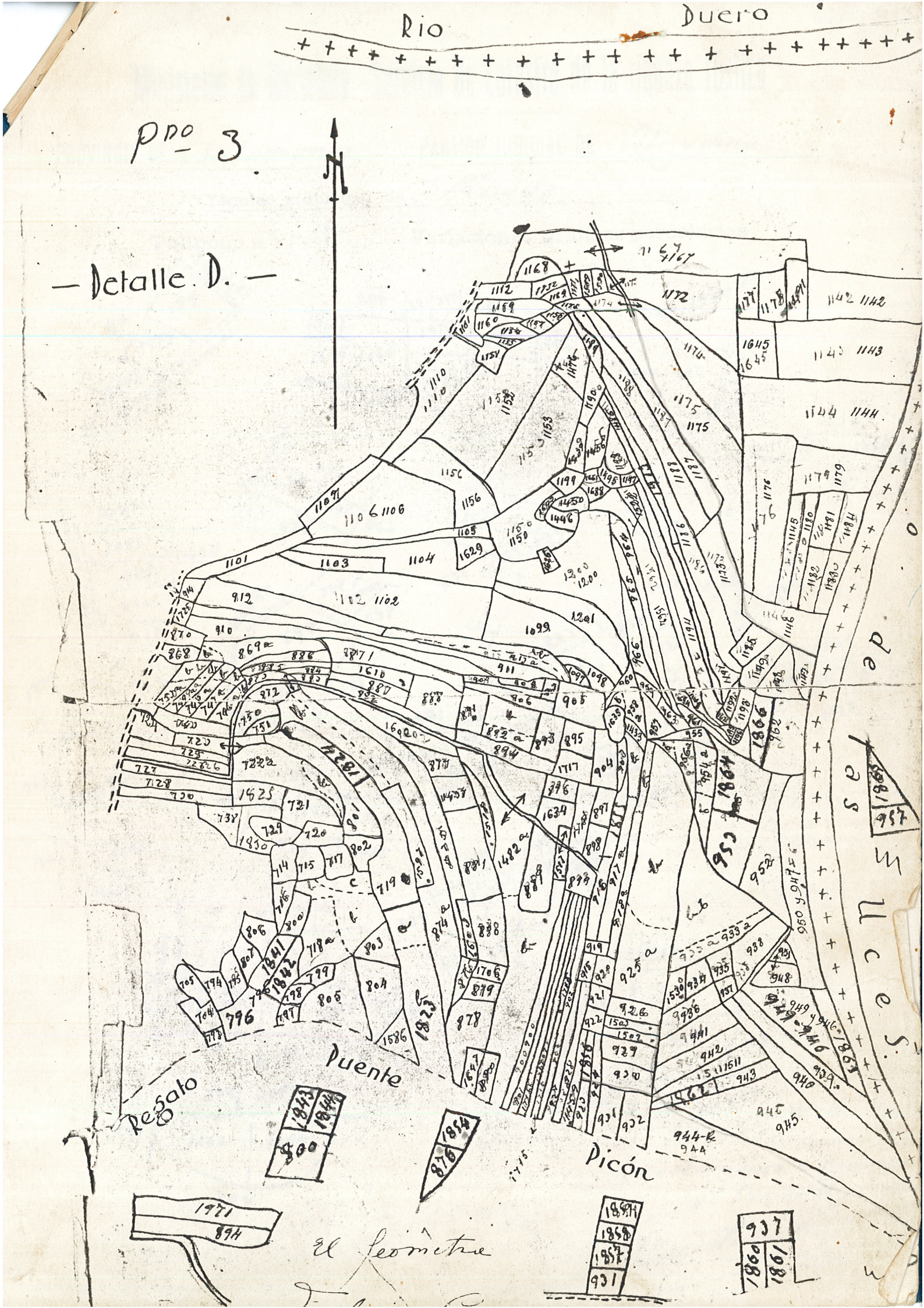
Rio Duero
Pno 3
— Detalle D. —
Puente
Regato
Picón
Uces
El Geómetra

M. I-1

Ministerio de Hacienda.-Servicio de Catastro de la riqueza rústica

PROVINCIA DE *Salamanca* PARTIDO JUDICIAL DE *Vitigudino*

Término municipal de *Masueco*

Polígono n.º *-3-* Variaciones gráficas parcelarias

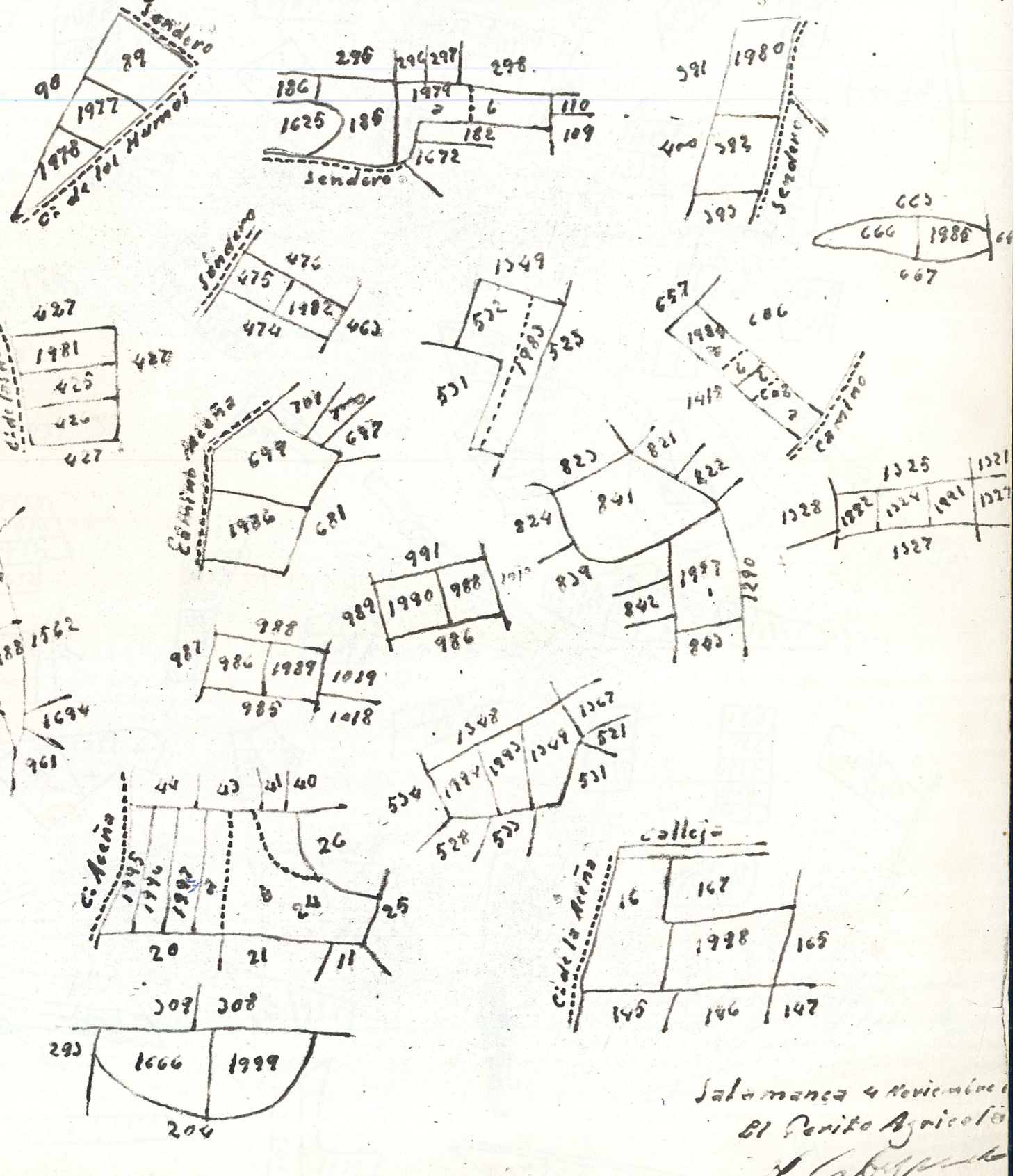

Salamanca 4 noviembre
El Perito Agrícola



El Veneto Agrícola
Luis Alberto